

EEKU — KIHNU

Märkus : Järgnevad lõigud selles peatükis on tahtlikult tühjaks jäetud:
 Note: The following sections in this chapter are intentionally left blank:
 AD 2.4, AD 2.10, AD 2.14, AD 2.15, AD 2.16, AD 2.19, AD 2.20, AD 2.21, AD 2.22.

EEKU AD 2.1 LENNUVÄLJA
ASUKOHAINDEKS JA NIMIEEKU AD 2.1 AERODROME LOCATION
INDICATOR AND NAME

EEKU — KIHNU

EEKU AD 2.2 LENNUVÄLJA
GEOGRAAFILISED JA
ADMINISTRATIIVANDMEDEEKU AD 2.2 AERODROME GEO-
GRAPHICAL AND ADMINISTRATIVE
DATA

1	ARP koordinaadid ja asukoht lennuväljal <i>ARP coordinates and site at AD</i>	580854N 0240009E Perroonil <i>At apron</i>
2	Suund ja kaugus Pärnust <i>Direction and distance from Pärnu</i>	21 NM edelasse Pärnu linnast, Kihnu saarel Liivi lahes. <i>21 NM SW FM Pärnu, in Gulf of Riga at Kihnu Island.</i>
3	Kõrgus merepinnast / Keskmise kõrgeim temperatuur <i>Elevation / Reference temperature</i>	12 ft / 21.2 °C
4	Geoidi hälve lennuväljal <i>Geoid undulation at AD</i>	Ei ole <i>NIL</i>
5	MAG VAR / Aastane muutus <i>MAG VAR / Annual change</i>	6° E (2020) / +0.2°
6	Lennuvälja haldaja, aadress, telefon, telefaks, e-mail, AFS, URL <i>AD operator, address, telephone, telefax, e-mail, AFS, URL</i>	Address: AS Tallinn Lennujaam Pärnu lennujaam Eametsa küla Tori vald 85001 Pärnumaa ESTONIA Tel: +372 447 5000 Address: Kihnu lennuväli Sääre küla Kihnu vald 88005 Pärnumaa ESTONIA Tel: +372 506 1975 *, +372 447 5000
7	Lubatud liikluse liigid (IFR/VFR) <i>Types of traffic permitted (IFR/VFR)</i>	VFR, päevasel ajal <i>VFR, by day</i>
8	Märkused <i>Remarks</i>	* Ainult eesti keeles. Informatsioon inglise keeles Pärnu lennuvälja administratsioonilt. <i>* Only in Estonian language. Information in English from Pärnu Airport's admin- istration.</i>

EEKU AD 2.3 TÖÖAJAD

EEKU AD 2.3 OPERATIONAL HOURS

1	Lennuvälja haldaja <i>AD operator</i> Lennuvälja tööaeg <i>AD Operational hours</i>	<i>MON – FRI: 0600-1430 (0500-1330)</i> <i>01 DEC – 30 APR: MON – SUN: 0500-1400 (0600-1500)</i> <i>01 MAY – 30 NOV: MON – SUN: 0500-1400 (0600-1500)</i> <i>O/R PN 1 HR</i>
---	--	---

2	Toll ja migratsioon <i>Customs and immigration</i>	Ei ole <i>NIL</i>
3	Tervishoid <i>Health and sanitation</i>	Ei ole <i>NIL</i>
4	AIS Briifing <i>AIS Briefing Office</i>	Ei ole <i>NIL</i>
5	ATS Büroo (ARO) <i>ATS Reporting Office (ARO)</i>	Ei ole <i>NIL</i>
6	MET Briifing <i>MET Briefing Office</i>	Ei ole <i>NIL</i>
7	ATS üksus <i>ATS</i>	Ei ole <i>NIL</i>
8	Tankimine <i>Fuelling</i>	Ei ole <i>NIL</i>
9	Käitlemine <i>Handling</i>	Ei ole <i>NIL</i>
10	Turvateenistus <i>Security</i>	Ei ole <i>NIL</i>
11	Jäätörje <i>De-icing</i>	Ei ole <i>NIL</i>
12	Märkused <i>Remarks</i>	Ei ole <i>NIL</i>

EEKU AD 2.5 REISIJATEENINDUS**EEKU AD 2.5 PASSENGER FACILITIES**

1	Hotellid <i>Hotels</i>	Majutusasutused külades * <i>Accommodation in villages</i> _ *
2	Restoranid <i>Restaurants</i>	Ei ole <i>NIL</i>
3	Transport <i>Transportation</i>	Ei ole <i>NIL</i>
4	Arstiabi võimalused <i>Medical facilities</i>	Kihnu arstipunkt * <i>Kihnu Medical aid station</i> _ *
5	Pank ja postkontor <i>Bank and Post Office</i>	Ei ole <i>NIL</i>
6	Turismibüroo <i>Tourist Office</i>	Ei ole <i>NIL</i>
7	Märkused <i>Remarks</i>	* http://www.kihnu.ee

**EEKU AD 2.6 PÄASTE- JA
TULETÕRJETEENINDUS****EEKU AD 2.6 RESCUE AND FIRE
FIGHTING SERVICES**

1	Lennuvälja tuletõrjekategooria <i>AD category for fire fighting</i>	Ei ole <i>NIL</i>
2	Päästevahendid <i>Rescue equipment</i>	Käsipulberkustutid: 1 x 50 kg, 2 x 6 kg <i>Dry-powder extinguishers: 1 x 50 kg, 2 x 6 kg</i>
3	Vigastatud õhusõiduki eemaldamise võimalus <i>Capability for removal of disabled aircraft</i>	Olemas <i>Available</i>
4	Märkused <i>Remarks</i>	Õnnetuse või tulekahju korral on võimalik täiendavat abi saada Pärnumaa Päästeteenistuse Tõstamaa tugikomando Kihnu meeskonnalt. <i>In case of an accident or fire supplementary help is available from Pärnu Rescue Service Tõstamaa rescue service unit Kihnu team.</i>

**EEKU AD 2.7 SESOONNE
KASUTATAVUS – PUHASTAMINE****EEKU AD 2.7 SEASONAL AVAILABILITY – CLEARING**

1	Puhastusseadmete tüübid <i>Types of clearing equipment</i>	1 lumesahk, 1 sahhari, muruniiduk <i>1 snow plough, 1 plough/sweeper, lawn mower</i>
2	Puhastuse järjekord <i>Clearance priorities</i>	1. RWY 04/22 2. Ruleerimistee 3. Perroon 1. RWY 04/22 2. TWY 3. Apron
3	Märkused <i>Remarks</i>	Ei ole <i>NIL</i>

**EEKU AD 2.8 PERROONIDE,
RULEERIMISTEEDE JA
KONTROLLASUKOHTADE ANDMED****EEKU AD 2.8 APRONS, TAXIWAYS
AND CHECK LOCATIONS / POSITIONS
DATA**

1	Perrooni kate ja kandevõime <i>Apron surface and strength</i>	Kate Surface Kandevõime Strength	Perfokattega muru <i>Reinforced grass</i> 7 tonni <i>7 tons</i>
2	Ruleerimisteede laius, kate ja kandevõime <i>Taxiway width, surface and strength</i>	Laius Width (m)	Kate Surface Kandevõime Strength (tonni / tons)
		5	Perfokattega muru <i>Reinforced grass</i> 7
3	Kõrgusmõõtja kontroll-asukoht (ACL) ja kõrgus merepinnast <i>Altimeter checkpoint location (ACL) and elevation</i>	Ei ole <i>NIL</i>	
4	VOR kontrollpunktid <i>VOR checkpoints</i>	Ei ole <i>NIL</i>	
5	INS kontrollpunktid <i>INS checkpoints</i>	Ei ole <i>NIL</i>	
6	Märkused <i>Remarks</i>	Ei ole <i>NIL</i>	

**EEKU AD 2.9 MAAPEALSE LIIKLUSE
JUHTIMISSÜSTEEM JA MÄRGISTUS****EEKU AD 2.9 SURFACE MOVEMENT
GUIDANCE AND CONTROL SYSTEM
AND MARKINGS**

1	Õhusõidukite seisupaikade tähised, ruleerimisteede juhtjooned ja õhusõidukite seisupaikade visuaalne dokkimise / parkimise juhtimissüsteem <i>Use of aircraft stand ID signs, TWY guide lines and visual docking / parking guidance system of aircraft stands</i>	Ei ole <i>NIL</i>
2	Raja ja ruleerimisteede märgistus ja tuled. <i>RWY and TWY markings and LGT.</i>	Koonused raja äärtes, lävemärgid, raja lõpumärgid. Koonused ruleerimistee äärtes. <i>Cones at RWY edge, THR markings, RWY end markings. Cones at TWY edge.</i>
3	Stopp-tuled <i>Stop bars</i>	Ei ole <i>NIL</i>
4	Märkused <i>Remarks</i>	Ei ole <i>NIL</i>

**EEKU AD 2.11 ETTENÄHTUD
METEOROLOOGILINE INFO****EEKU AD 2.11 METEOROLOGICAL IN-
FORMATION PROVIDED**

1	Meteoroloogiajaam <i>Associated MET Office</i>	Ei ole <i>NIL</i>
2	Tööaeg <i>Hours of service</i> Meteoroloogiajaam väljaspool tööaega <i>MET Office outside hours</i>	Ei ole <i>NIL</i>
3	TAF ettevalmistamise eest vastutav lennumeteoroloogiajaam <i>Office responsible for TAF preparation</i> Kehtivusperioodid <i>Periods of validity</i> Väljaandmise intervall <i>Interval of issuance</i>	Ei ole <i>NIL</i>
4	Maandumisprognoosi tüüp <i>Trend forecast</i> Väljaandmise intervall <i>Interval of issuance</i>	Ei ole <i>NIL</i>
5	Võimalik брифинг / konsultatsioon <i>Briefing / consultation provided</i>	Tel: +372 666 0932 (Keskkonnaagentuur) ET, EN, RU <i>Tel: +372 666 0932 (Estonian Environment Agency) ET, EN, RU</i>
6	Lennudokumentid <i>Flight documentation</i> Kasutatav keel(ed) <i>Language(s) used</i>	Lühenditega tekst, kaardid. <i>Abbreviated plain language text, charts.</i> ET
7	Брифингил või konsultatsioonil kasutatavad kaardid ja muu info <i>Charts and other information available for briefing or consultation</i>	Ei ole <i>NIL</i>
8	Kasutatavad lisaseadmed infoga varustamisel <i>Supplementary equipment available for providing information</i>	Ei ole <i>NIL</i>
9	Infoga varustatavad ATS üksused <i>ATS units provided with information</i>	Ei ole <i>NIL</i>
10	Lisainfo (piirangud teeninduses, jne.) <i>Additional information (limitation of service, etc.)</i>	Ei ole <i>NIL</i>

**EEKU AD 2.12 RAJA FÜSIKALISED
ANDMED****EEKU AD 2.12 RUNWAY PHYSICAL
CHARACTERISTICS**

Tähised <i>Designations</i> RWY NR	TEGELIK BRG <i>TRUE BRG</i>	Raja mõõtmed (m) <i>Dimensions of RWY (m)</i>	RWY ja SWY kandevõime (PCN) ja kate <i>Strength (PCN) and surface of RWY and SWY</i>	Läve koordinaadid Raja lõpu koordinaadid Läve geoidi hälve <i>THR coordinates RWY end coordinates THR Geoid undulation</i>	Läve kõrgus ja mitte- täppislähenemise puuteala kõrgeim kõrgus rajal <i>THR elevation and highest elevation of TDZ of non-precision APCH RWY</i>
1	2	3	4	5	6
04	049,59°	600 x 20	7 tonni, 100 m muru, 500 m perfokattega muru <i>7 tons, 100 m grass, 500 m reinforced grass</i>	580846,87N 0235941,22E – –	THR 10 ft –
22	229,60°	600 x 20	7 tonni, 100 m muru, 500 m perfokattega muru <i>7 tons, 100 m grass, 500 m reinforced grass</i>	580859,44N 0240009,15E – –	THR 9 ft –

RWY - SWY kalle <i>Slope of RWY - SWY</i>	SWY mõõtmed (m) <i>SWY dimen- sions (m)</i>	CWY mõõtmed (m) <i>CWY dimen- sions (m)</i>	Lennuriba mõõtmed (m) <i>Strip dimensions (m)</i>	OFZ	Märkused <i>Remarks</i>
7	8	9	10	11	12
Ei ole <i>NIL</i>	Ei ole <i>NIL</i>	Ei ole <i>NIL</i>	660 x 60	Ei ole <i>NIL</i>	Ei ole <i>NIL</i>
Ei ole <i>NIL</i>	Ei ole <i>NIL</i>	Ei ole <i>NIL</i>	660 x 60	Ei ole <i>NIL</i>	Ei ole <i>NIL</i>

**EEKU AD 2.13 DEKLAREERITUD
DISTANTSID****EEKU AD 2.13 DECLARED DISTANCES**

Raja tähis <i>RWY Designator</i>	TORA (m)	TODA (m)	ASDA (m)	LDA (m)	Märkused <i>Remarks</i>
1	2	3	4	5	6
04	600	600	600	600	Ei ole <i>NIL</i>
22	600	600	600	600	Ei ole <i>NIL</i>

EEKU AD 2.17 ATS ÕHURUUM**EEKU AD 2.17 ATS AIRSPACE**

1	Tähis ja rõhtpiirid <i>Designation and lateral limits</i>	Ei ole <i>NIL</i>
2	Püstpiirid <i>Vertical limits</i>	Ei ole <i>NIL</i>
3	Õhuruumi klass <i>Airspace classification</i>	G
4	ATS üksuse kutsung <i>ATS unit call sign</i> Keel(ed) <i>Language(s)</i>	Tallinn Kontroll <i>Tallinn Control</i> ET, EN
5	Üleminekukõrgus <i>Transition altitude</i>	5000 FT MSL
6	Rakendatavuse aeg <i>Hours of applicability</i>	Ei ole kohaldatav <i>Not applicable</i>
7	Märkused <i>Remarks</i>	Ei ole <i>NIL</i>

EEKU AD 2.18 ATS SIDEVAHENDID**EEKU AD 2.18 ATS COMMUNICATION FACILITIES**

Teeninduse tähis <i>Service designation</i>	Kutsung <i>Call sign</i>	Kanal(id) <i>Channel(s)</i>	Tööaeg <i>Hours of operation</i>	Märkused <i>Remarks</i>
1	2	3	4	5
Ei ole <i>NIL</i>	Kihnu Liiklus <i>Kihnu Traffic</i>	135.305	Ei ole <i>NIL</i>	Ei ole <i>NIL</i>

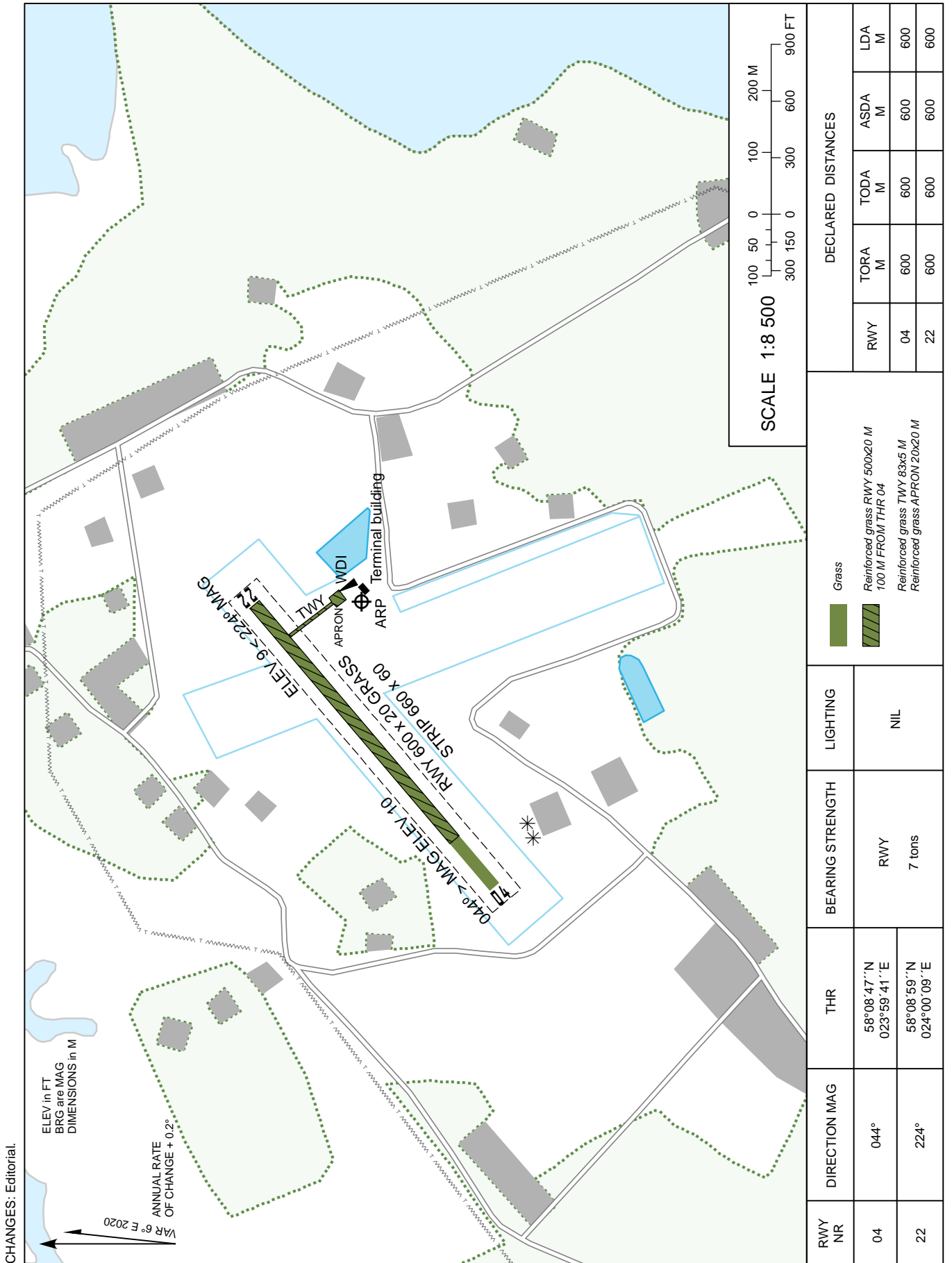
EEKU AD 2.23 LISAINFO**EEKU AD 2.23 ADDITIONAL INFORMATION**

Lennu planeerimisel Kihnu on soovitatav kontakteeruda Pärnu lennuvälja administratsiooniga, kust on võimalik saada informatsiooni Kihnu lennuvälja olude, raja, ruleerimistee ja perrooni seisukorra kohta. Vt [EEKU AD 2.2](#).

When planning a flight to Kihnu it is recommended to contact Pärnu Aerodrome's administration where it is possible to get information about the conditions of the airfield, RWY, TWY and apron. See [EEKU AD 2.2](#).

EEKU AD 2.24 KIHNU LENNUVÄLJA KAARDID**EEKU AD 2.24 CHARTS RELATED TO THE KIHNU AERODROME**

Kaardi nimetus <i>Name of chart</i>	Leht <i>Page</i>
Lennuväljakaart - ICAO <i>Aerodrome Chart - ICAO</i>	AD 2.EEKU-ADC (25 MAR 2021)
Visuaallähenedemiskaart - ICAO <i>Visual Approach Chart - ICAO</i>	AD 2.EEKU-VAC (18 APR 2024)
Maandumiskaart <i>Landing Chart</i>	AD 2.EEKU-LDG (25 MAR 2021)



TÜHJAKS JÄETUD
PAGE INTENTIONALLY LEFT BLANK

**VISUAL
APPROACH
CHART - ICAO**

58°08'54''N
024°00'09''E

ELEV 12 FT
HEIGHTS RELATED
TO AD ELEV

INFORMATION 135.305

KIHNU

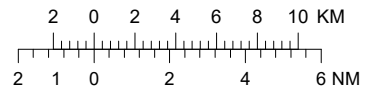


- Lighthouse
- LFA (Low level flying area)

QFE DATA

THR RWY 04 10 FT
THR RWY 22 9 FT

SCALE 1:370 000



- ALT and ELEV are in FT

INFORMATION TEL:
+372 506 1975 (ET)

Topography © Estonian Land Board

CHANGES: R FAUNA areas and HP EELI added.

TÜHJAKS JÄETUD
PAGE INTENTIONALLY LEFT BLANK

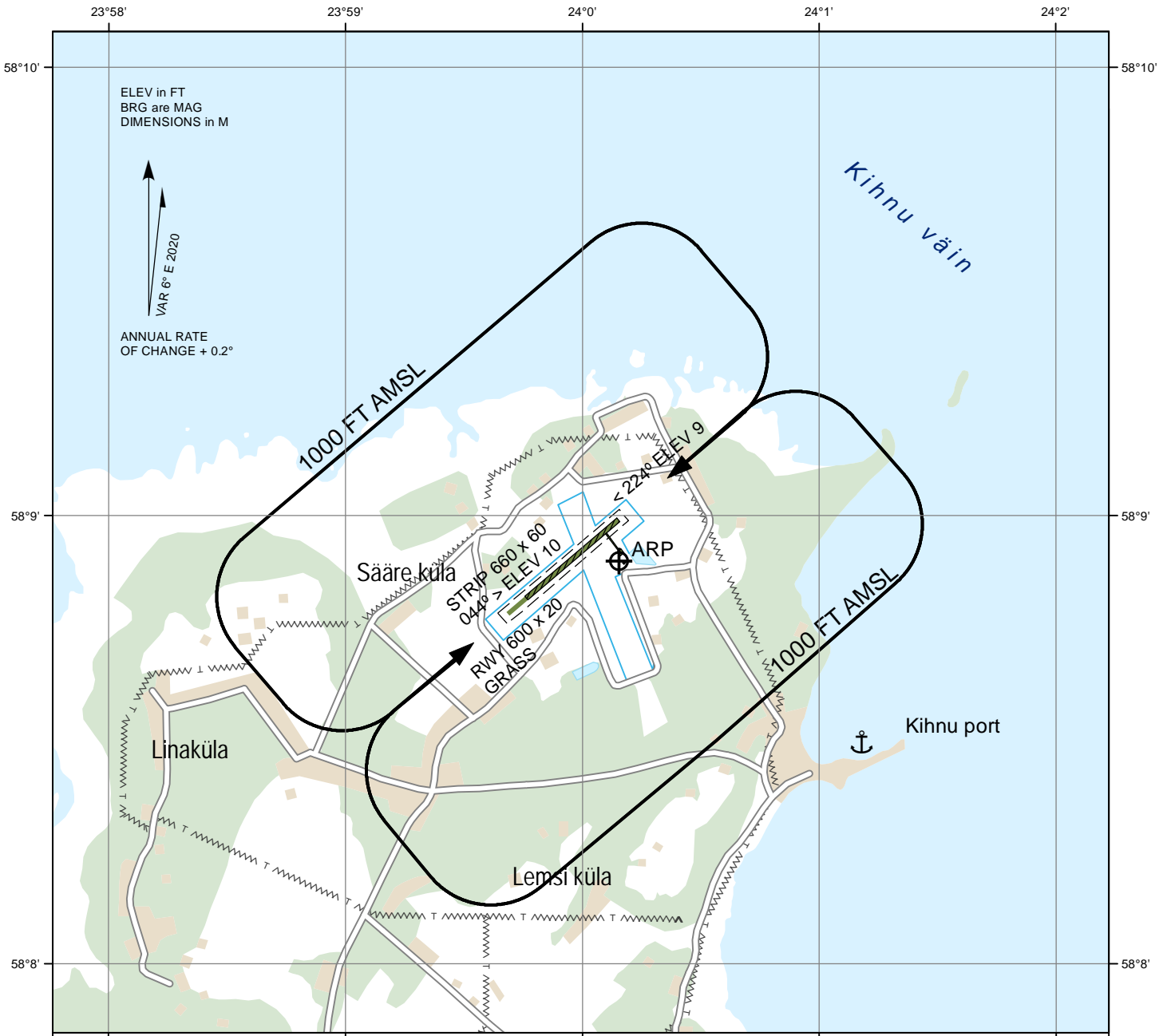
**LANDING
CHART**

58°08'54''N
024°00'09''E

ELEV 12 FT
HEIGHTS RELATED
TO AD ELEV

TRAFFIC 135.305

KIHNU




ELEV in FT
BRG are MAG
DIMENSIONS in M

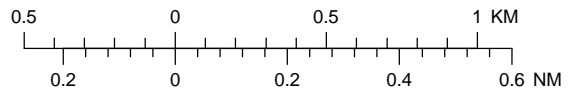
↑
↑
VAR 6° E 2020
ANNUAL RATE
OF CHANGE + 0.2°

QFE DATA

THR RWY 04 10 FT
THR RWY 22 9 FT

 Reinforced grass RWY 500x20 M
100 M FROM THR 04

SCALE 1:25 000



INFORMATION TEL:
+372 506 1975 (ET)

Topography © Estonian Land Board

CHANGES: Editorial, information tel.

TÜHJAKS JÄETUD
PAGE INTENTIONALLY LEFT BLANK