

Kontakt / Contact

Address: Lennuliiklusteeninduse
Aktsiaseelts
Lennundusteabe
osakond
Kanali põik 3
Rae küla, Rae vald
10112 Harjumaa
Estonia
Tel: +372 671 0255
AFS: EETNYOYX
Email: aip@eans.ee
URL: aim.eans.ee

AIP Supplement for Estonia**AIP Lisa / AIP SUP**

05/2024
Kehtiv alates
Effective from
01 MAY 2024
kuni / to 19 MAY 2024
Avaldatud
Published on
04 APR 2024

**Piirangualade EER2308, EER2309,
EER2401, EER2402, EER2403,
EER2404 ja EER2405 kehtestamine**

**Establishment of Restricted Areas
EER2308, EER2309, EER2401,
EER2402, EER2403, EER2404 and
EER2405**

1 Üldine

See AIP Lisa täiendab järgmist AIP-i osa: ENR 5.1.

AIP Lisa võimalikud muudatused avaldatakse NOTAM-iga.

2 Periood

1. mai 2024 kuni 18. mai 2024

3 Eesmärk

Piirangualad EER2308, EER2309, EER2401, EER2402, EER2403, EER2404 ja EER2405 on kehtestatud Kaitseväge õppuste ja õppusi toetava lennutegevuse jaoks.

4 Alade kirjeldus**1 General**

This AIP SUP supplements the following portion of the AIP: ENR 5.1.

Possible changes to AIP SUP shall be published by NOTAM.

2 Period

01 MAY 2024 to 18 MAY 2024

3 Purpose

Restricted areas EER2308, EER2309, EER2401, EER2402, EER2403, EER2404 and EER2405 are established for military exercises and supporting military air activity.

4 Description of Areas

Tunnus, nimi ja rõhtpiirid <i>Identification, Name and Lateral Limits</i>	Ülapiir Alapiir <i>Upper Limit</i> <i>Lower Limit</i>	Märkused (tegevuse aeg, piirangutüüp, ohu olemus, tunnistamise võimalus) <i>Remarks (Time of Activity, Type of Restriction, Nature of Hazard, Risk of Interception)</i>
1	2	3
EER2308 590729N 0263754E – 583020N 0264343E – 582823N 0262822E – 582220N 0261838E – 582247N 0251634E – 583351N 0252214E – 584446N 0250656E – 585647N 0250537E – 590739N 0251820E – 591209N 0253843E – 591117N 0255702E – 590729N 0260858E – 590729N 0263754E	FL 95 SFC	Militaar-tegevus (lennutegevus). Teave ala aktiveeringust avaldatakse NOTAM-iga üks päev enne (D-1) tegevuse algust. Lennuinfo saadaval Tallinn APP-st ja Tallinn ACC-st. Õhuväega eelnevalt koordineerimata ei ole mitteosaleval õhusõidukil lubatud aktiveeritud alas lennata. <i>Military operations (air operations).</i> <i>Activity notified by NOTAM one day before (D-1) operations. Flight information about activity is available from Tallinn APP and Tallinn ACC.</i> <i>The non-participating aircraft are unauthorised to fly in the activated area without a prior coordination with Estonian Air Force.</i>

Tunnus, nimi ja rõhtpiirid <i>Identification, Name and Lateral Limits</i>	Ülapiir Alapiir <i>Upper Limit</i> <i>Lower Limit</i>	Märkused (tegevuse aeg, piirangutüüp, ohu olemus, tunnistamise võimalus) <i>Remarks (Time of Activity, Type of Restriction, Nature of Hazard, Risk of Interception)</i>
1	2	3
<p>EER2309</p> <p>Ring raadiusega <i>Circle with a radius of</i> 18 NM keskpunktiga <i>centred on</i> 585911N 0244328E</p>	<p><u>FL 265</u> SFC</p>	<p>Militaar-tegevus (lennutegevus). Tegevusest teatatakse AUP/UUP-ga ja NOTAM-iga üks päev enne (D-1) tegevuse algust. Lennuinfo saadaval Tallinn APP-st ja Tallinn ACC-st. Õhuväega eelnevalt koordineerimata ei ole mitteosaleval õhusõidukil lubatud aktiveeritud alas lennata. <i>Military operations (air operations). Activity notified by AUP/UUP and NOTAM one day before (D-1) operations. Flight information about activity is available from Tallinn APP and Tallinn ACC.</i> The non-participating aircraft are unauthorised to fly in the activated area without a prior co-ordination with Estonian Air Force.</p>
<p>EER2401</p> <p>Ring raadiusega <i>Circle with a radius of</i> 5 NM keskpunktiga <i>centred on</i> 585447N 0232915E</p>	<p><u>2500 ft AMSL</u> SFC</p>	<p>Militaar-tegevus (lennutegevus). Teave ala aktiveeringust avaldatakse NOTAM-iga üks päev enne (D-1) tegevuse algust. Lennuinfo saadaval Tallinn APP-st ja Tallinn ACC-st. Õhuväega eelnevalt koordineerimata ei ole mitteosaleval õhusõidukil lubatud aktiveeritud alas lennata. <i>Military operations (air operations). Activity notified by NOTAM one day before (D-1) operations. Flight information about activity is available from Tallinn APP and Tallinn ACC.</i> The non-participating aircraft are unauthorised to fly in the activated area without a prior co-ordination with Estonian Air Force.</p>
<p>EER2402</p> <p>583016N 0245308E – 583231N 0250807E – 583240N 0260252E – 575054N 0260321E seejärel piki Eesti ja Läti vahelist riigipiiri kuni <i>then along the State border between Estonia and Latvia to</i> 575530N 0242744E – 575747N 0242402E – 580119N 0242741E – 580350N 0242840E – 581109N 0242805E edasi piki PÄRNU FIZ/RMZ-i (vastupäeva) kuni <i>then along PÄRNU FIZ/RMZ (counterclockwise) to</i> 583016N 0245308E</p>	<p><u>5000 ft AMSL</u> SFC</p>	<p>Militaar-tegevus (lennutegevus). Teave ala aktiveeringust avaldatakse NOTAM-iga üks päev enne (D-1) tegevuse algust. Lennuinfo saadaval Tallinn APP-st ja Tallinn ACC-st. Õhuväega eelnevalt koordineerimata ei ole mitteosaleval õhusõidukil lubatud aktiveeritud alas lennata. <i>Military operations (air operations). Activity notified by NOTAM one day before (D-1) operations. Flight information about activity is available from Tallinn APP and Tallinn ACC.</i> The non-participating aircraft are unauthorised to fly in the activated area without a prior co-ordination with Estonian Air Force.</p>
<p>EER2403</p> <p>582606N 0243112E – 582812N 0243921E – 583231N 0250807E – 583240N 0260252E – 575054N 0260321E seejärel piki Eesti ja Läti vahelist riigipiiri kuni <i>then along the State border between Estonia and Latvia to</i> 575530N 0242744E – 575747N 0242402E – 580119N 0242741E – 580350N 0242840E – 582154N 0242748E – 582606N 0243112E</p>	<p><u>FL 95</u> 5000 ft AMSL</p>	<p>Militaar-tegevus (lennutegevus). Teave ala aktiveeringust avaldatakse NOTAM-iga üks päev enne (D-1) tegevuse algust. Lennuinfo saadaval Tallinn APP-st ja Tallinn ACC-st. Õhuväega eelnevalt koordineerimata ei ole mitteosaleval õhusõidukil lubatud aktiveeritud alas lennata. <i>Military operations (air operations). Activity notified by NOTAM one day before (D-1) operations. Flight information about activity is available from Tallinn APP and Tallinn ACC.</i> The non-participating aircraft are unauthorised to fly in the activated area without a prior co-ordination with Estonian Air Force.</p>

Tunnus, nimi ja rõhtpiirid <i>Identification, Name and Lateral Limits</i>	Ülapiir Alapiir <i>Upper Limit Lower Limit</i>	Märkused (tegevuse aeg, piirangutüüp, ohu olemus, tunnistamise võimalus) <i>Remarks (Time of Activity, Type of Restriction, Nature of Hazard, Risk of Interception)</i>
1	2	3
EER2404 583123N 0215446E – 583742N 0222649E – 583907N 0230327E – 584347N 0231312E – 583501N 0232924E – 581931N 0225853E edasi piki KURESSAARE FIZ/RMZ-i (vastupäeva) kuni <i>then along KURESSAARE FIZ/RMZ (counter-clockwise) to</i> 582028N 0220300E – 583123N 0215446E	5000 ft AMSL SFC	Militaartegevus (lennutegevus). Teave ala aktiveeringust avaldatakse NOTAM-iga üks päev enne (D-1) tegevuse algust. Lennuinfo saadaval Tallinn APP-st ja Tallinn ACC-st. Õhuväega eelnevalt koordineerimata ei ole mitteosaleval õhusõidukil lubatud aktiveeritud alas lennata. <i>Military operations (air operations). Activity notified by NOTAM one day before (D-1) operations. Flight information about activity is available from Tallinn APP and Tallinn ACC. The non-participating aircraft are unauthorised to fly in the activated area without a prior coordination with Estonian Air Force.</i>
EER2405 585235N 0222529E – 585316N 0222959E edasi piki KÄRDLA FIZ/RMZ-i (vastupäeva) kuni <i>then along KÄRDLA FIZ/RMZ (counterclockwise) to</i> 584925N 0223711E – 584054N 0223702E – 584058N 0222520E – 585235N 0222529E	5000 ft AMSL SFC	Militaartegevus (lennutegevus). Teave ala aktiveeringust avaldatakse NOTAM-iga üks päev enne (D-1) tegevuse algust. Lennuinfo saadaval Tallinn APP-st ja Tallinn ACC-st. Õhuväega eelnevalt koordineerimata ei ole mitteosaleval õhusõidukil lubatud aktiveeritud alas lennata. <i>Military operations (air operations). Activity notified by NOTAM one day before (D-1) operations. Flight information about activity is available from Tallinn APP and Tallinn ACC. The non-participating aircraft are unauthorised to fly in the activated area without a prior coordination with Estonian Air Force.</i>

5 Muu

Piirangualad EER2308, EER2309 ja EER2401 on kehtestatud õppuse Swift Response 2024 ja õppust toetava lennutegevuse jaoks. Alad aktiveeritakse lühikesteks perioodideks vahemikus 6. mai 2024 kuni 12. mai 2024. Kõiki alasid ei aktiveerita üheaegselt.

Piirangualad EER2401, EER2402, EER2403, EER2404 ja EER2405 on kehtestatud õppuse Kevadtorm 2024 ja õppust toetava lennutegevuse jaoks. Alad aktiveeritakse lühikesteks perioodideks vahemikus 6. mai 2024 kuni 18. mai 2024. Kõiki alasid ei aktiveerita üheaegselt.

Mitteosaleva õhusõiduki lennu aktiveeritud piirangualas, -alasse või -alast koordineerib piloot eelnevalt NOTAM-is avaldatud õhuväe telefoninumbri vähemalt 30 minutit enne väljalendu.

6 Lisad

Kaardi nimetus <i>Name of chart</i>	Leht <i>Page</i>
EER2308, EER2309 ja EER2401 ülevaatekaart (ENR) <i>EER2308, EER2309 and EER2401 Overview Chart (ENR)</i>	Lisa 1 <i>Appendix 1</i>
EER2308, EER2309 ja EER2401 ülevaatekaart (VFR) <i>EER2308, EER2309 and EER2401 Overview Chart (VFR)</i>	Lisa 2 <i>Appendix 2</i>
EER2401, EER2402, EER2403, EER2404 ja EER2405 ülevaatekaart (ENR) <i>EER2401, EER2402, EER2403, EER2404 and EER2405 Overview Chart (ENR)</i>	Lisa 3 <i>Appendix 3</i>
EER2401, EER2402, EER2403, EER2404 ja EER2405 ülevaatekaart (VFR) <i>EER2401, EER2402, EER2403, EER2404 and EER2405 Overview Chart (VFR)</i>	Lisa 4 <i>Appendix 4</i>

5 Other

Restricted areas EER2308, EER2309 and EER2401 are established for military exercise Swift Response 2024 and supporting military air activity. The areas will be activated for short periods between 06 MAY 2024 to 12 MAY 2024. The areas are not activated all together at the same time.

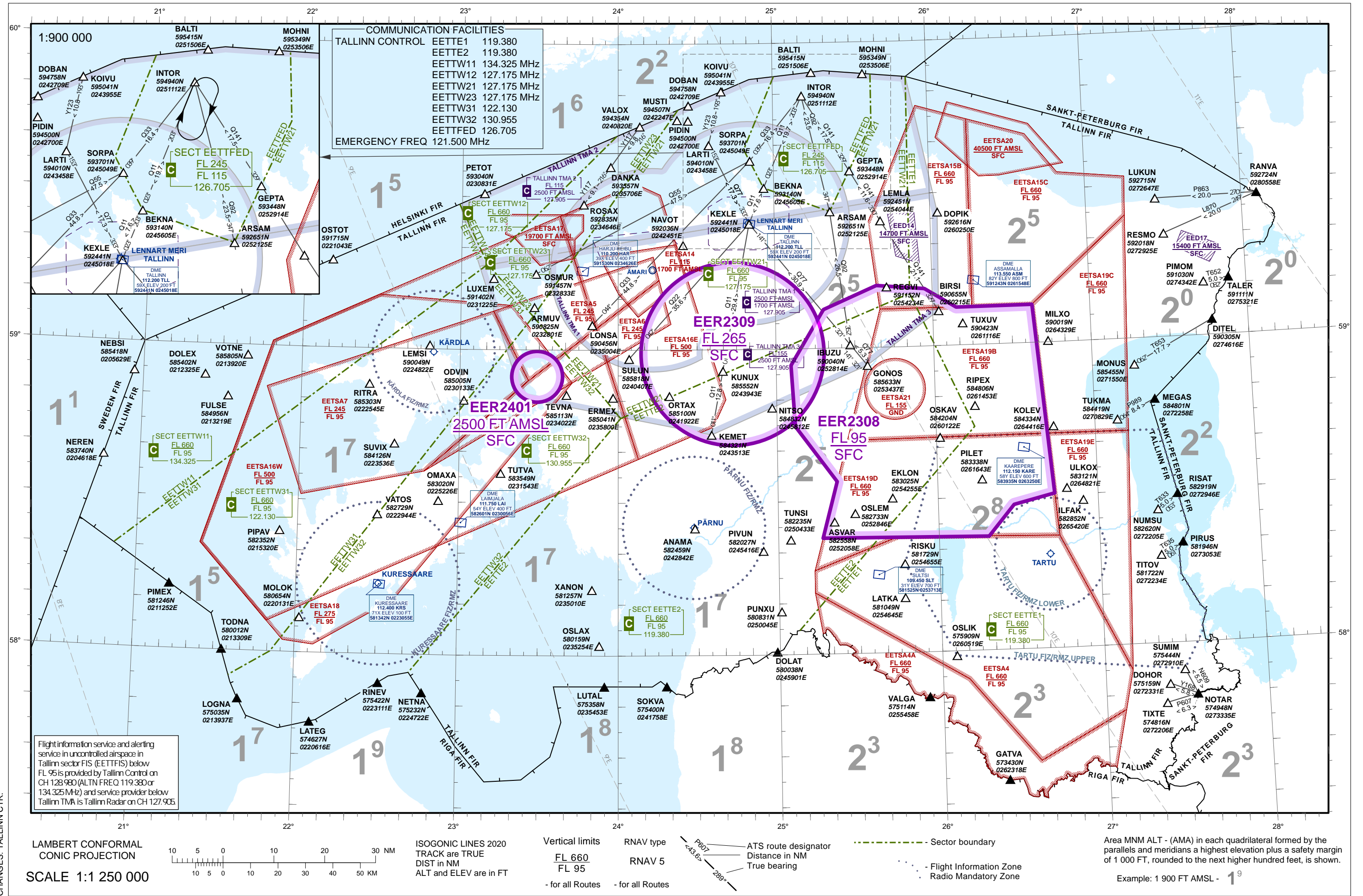
Restricted areas EER2401, EER2402, EER2403, EER2404 and EER2405 are established for military exercise Spring Storm 2024 and supporting military air activity. The areas will be activated for short periods between 06 MAY 2024 to 18 MAY 2024. The areas are not activated all together at the same time.

The flight by non-participating aircraft within/to/from active restricted area shall be pre-coordinated by pilot on the Estonian Air Force phone number given in NOTAM at least 30 minutes prior to the departure of the planned flight.

6 Appendixes

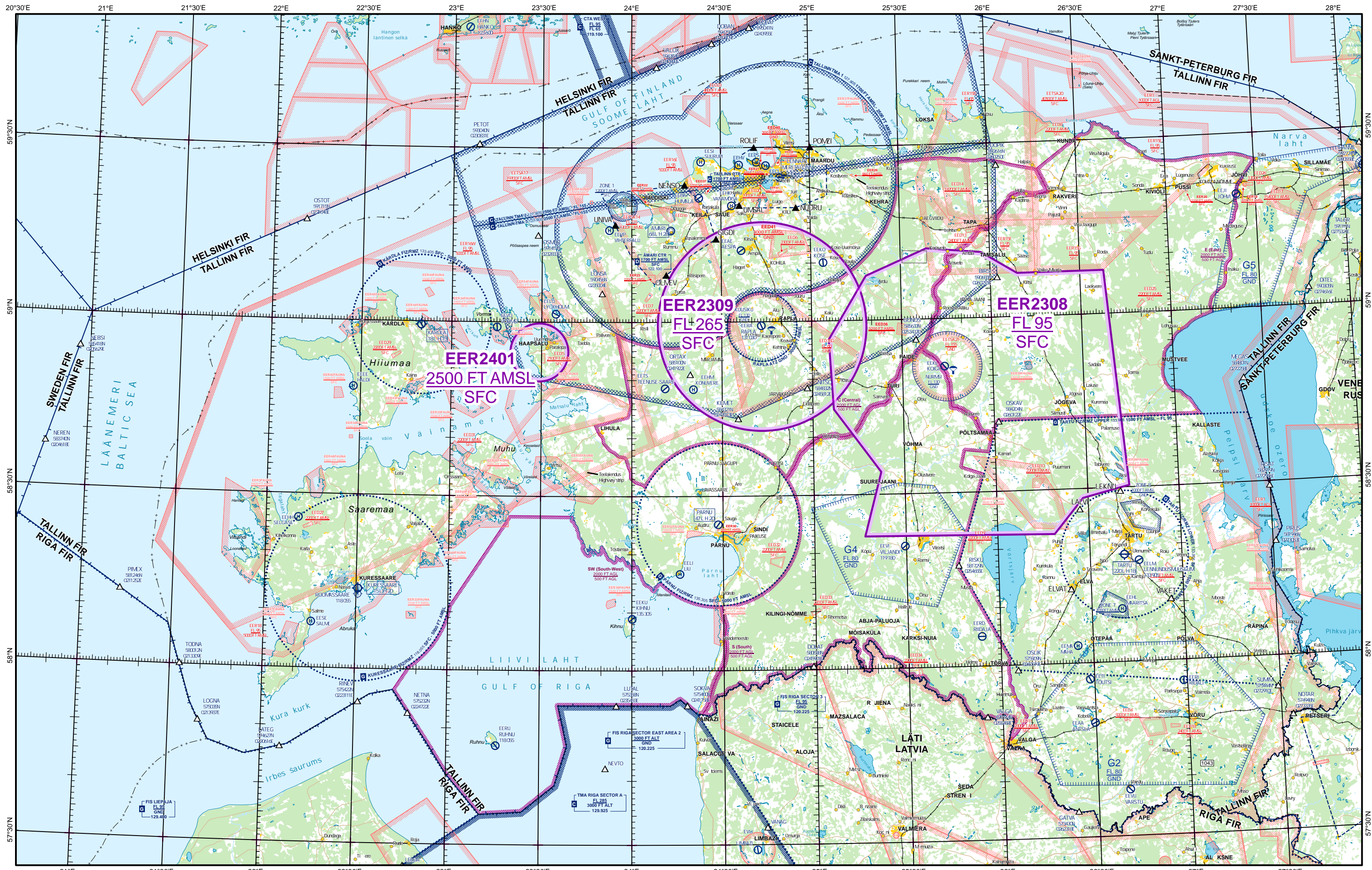
TÜHJAKS JÄETUD
PAGE INTENTIONALLY LEFT BLANK

EER2308, EER2309 ja EER2401 ülevaatekaart (ENR)
 EER2308, EER2309 and EER2401 Overview Chart (ENR)



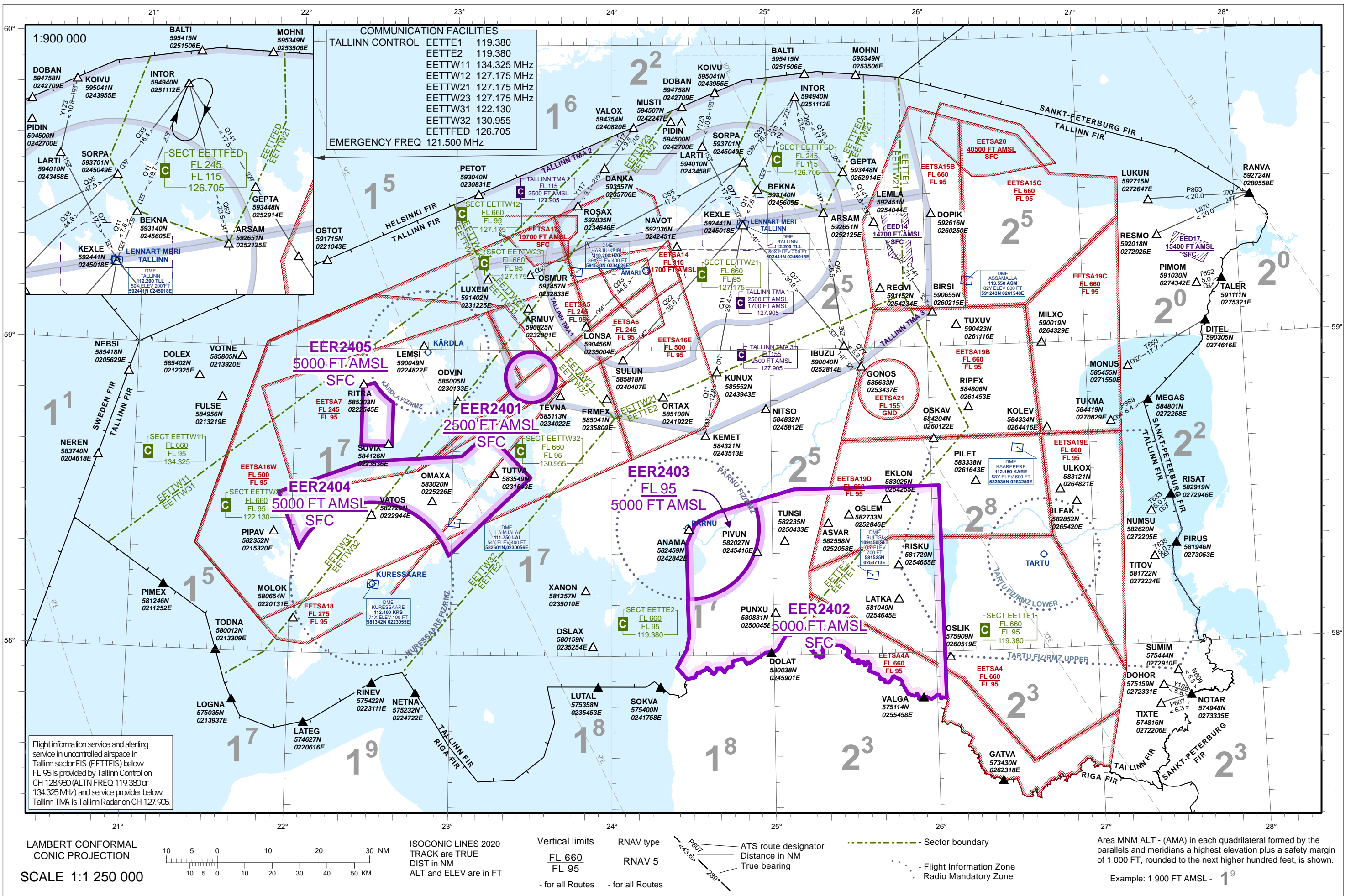
TÜHJAKS JÄETUD
PAGE INTENTIONALLY LEFT BLANK

EER2308, EER2309 ja EER2401 ülevaatekaart (VFR)
EER2308, EER2309 and EER2401 Overview Chart (VFR)



TÜHJAKS JÄETUD
PAGE INTENTIONALLY LEFT BLANK

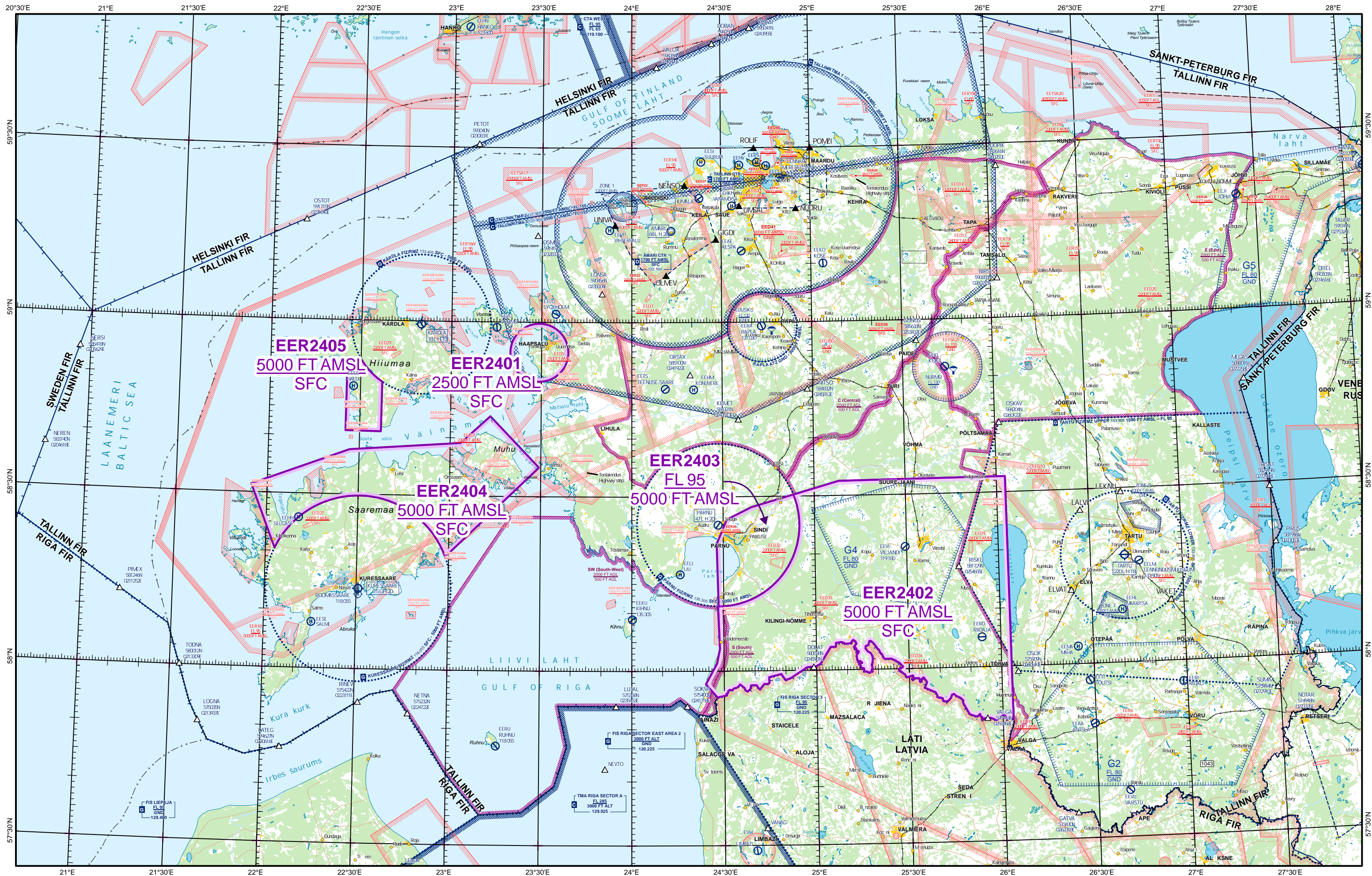
EER2401, EER2402, EER2403, EER2404 ja EER2405 ülevaatekaart (ENR)
EER2401, EER2402, EER2403, EER2404 and EER2405 Overview Chart (ENR)



CHANGES: TALLINN CTR.

TÜHJAKS JÄETUD
PAGE INTENTIONALLY LEFT BLANK

EER2401, EER2402, EER2403, EER2404 ja EER2405 ülevaatekaart (VFR)
EER2401, EER2402, EER2403, EER2404 and EER2405 Overview Chart (VFR)



TÜHJAKS JÄETUD
PAGE INTENTIONALLY LEFT BLANK