

GEN 2.3 KAARTIDE TINGMÄRGID

GEN 2.3 CHART SYMBOLS

1 Lennuväljad

1 Aerodromes

| | | |
|---|--|--|
| Tsiviilennuväli (maalennuväli) <i>Civil (land)</i> | | |
| Militaarlennuväli (maalennuväli) <i>Military (land)</i> | | |
| Avariilennuväli või seadmeteta lennuväli <i>Emergency aerodrome or aerodrome with no facilities</i> | | |
| Mahajäetud või suletud lennuväli <i>Abandoned or closed aerodrome</i> | | |
| Kopteriväljak <i>Heliport</i> | | |
| Lennuväli kasutamiseks kaartidel, kui lennuvälja klassifikatsioon ei ole nõutav <i>Aerodrome for use on charts on which aerodrome classification is not required</i> | | |
| Lennuväli, millel protseduur kehtib <i>The aerodrome on which the procedure is based</i> | | |
| <p style="text-align: center;">Lennuvälja nimi <i>Name of the aerodrome</i></p> <p style="text-align: center;">Kõrgus jalgades <i>Elevation in feet</i></p> <p style="text-align: center;">Pikim maandumisrada sadades meetrites <i>Length of longest runway in hundreds of metres</i></p> <p style="text-align: center;">Minimaalselt valgustatud: maandumisrada, ruleerimistee, takistus- ja perroonituled <i>Minimum lighting: runway, taxiway, obstacle and apron lights</i></p> <p style="text-align: center;">Kõvakattega maandumisrada <i>Hard surfaced runway</i></p> <p style="text-align: center;">TARTU 219 L H 18</p> | | |

2 Raadionavigatsiooniseadmed

2 Radio navigation aids

| | | |
|---|--|--|
| Põhiline raadionavigatsiooniseade <i>Basic radio navigation aid</i> | | |
| Ringsuunaline raadiomajakas - NDB <i>Non-directional radio beacon - NDB</i> | | |
| Kauguse mõõtmise seade - DME <i>Distance measuring equipment - DME</i> | | |
| VHF ringsuunaline raadioseade - VOR <i>VHF omnidirectional radio range - VOR</i> | | |
| Ühendatud VOR ja DME raadionavigatsiooniseadmed <i>Collocated VOR and DME radio navigation aids</i> | | |
| VOR-i ja TACAN-i (ultrakõrgsagedusega taktikaline navigatsiooniseade) kombinatsioon - VORTAC <i>VOR and TACAN (UHF tactical air navigation aid) combination - VORTAC</i> | | |
| Asimuudiring (tavaliselt kasutatakse koos VOR, VOR/DME ja VORTAC sümbolitega) <i>Compass rose (usually used in combination with VOR, VOR/DME and VORTAC symbols)</i> | | |
| ILS plaanivaade <i>ILS plan view</i> | | |
| ILS profiilivaade <i>ILS profile view</i> | | |

3 Õhuruum


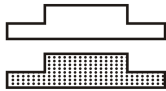










3 Airspace

| | |
|---|--|
| | |
| Lennuinfopiirkond - FIR <i>Flight information region - FIR</i> | |
| Lähiala - CTR <i>Control zone - CTR</i> | |
| Lennuinfootsoon - FIZ <i>Flight information zone - FIZ</i> | |
| Lennuvälja liikluse tsoon - ATZ <i>Aerodrome traffic zone - ATZ</i> | |
| Lähenemisala - TMA <i>Terminal control area - TMA</i> | |
| Piirangutega õhuruum (keelu-, piirangu- või ohuala) <i>Restricted airspace (prohibited, restricted or danger area)</i> | |
| Ajutiselt eraldatud ala - TSA <i>Temporary Segregated Area - TSA</i> | |
| Tundliku fauna ala <i>Area with noise-sensitive fauna</i> | |
| Kohustuslik ettekandepunkt <i>Compulsory reporting point</i> | |
| Ettekandepunkt nõudmisel <i>On request reporting point</i> | |
| Lõpplähenemise kontrollpunkt <i>Final approach fix</i> | |
| Kontrollitav marsruut <i>Controlled route</i> | |
| Langevarjuhüpete koht <i>Parachute jumping site</i> | |
| Paraplaanide ja deltaplaanide ala <i>Paragliding and hang-gliding site</i> | |
| Fly-by punkt <i>Fly-by point</i> | |
| Fly-over punkt <i>Fly-over point</i> | |








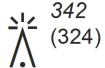
4 Lennuväljakaardid

4 Aerodrome charts






| | |
|---|--|
| Kõvakattega rada <i>Hard surface runway</i> | |
| Katteta rada <i>Unpaved runway</i> | |
| Pidurdusala <i>Stopway</i> | |
| Takistustevaba riba <i>Clearway</i> | |
| Post, torn, teravik, antenn jne <i>Pole, tower, spire, antenna etc</i> | |
| Puu või põõsas <i>Tree or shrub</i> | |

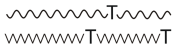


















| | |
|---|---|
| Piirdeaed <i>Fence</i> |  |
| Ruleerimisteed ja parkimisalad <i>Taxiways and parking areas</i> |  |
| Hoone <i>Building</i> |  |
| Lennuvälja viitepunkt <i>Aerodrome reference point</i> |  |
| Punkt-tuli <i>Point light</i> |  |
| Takistuse tuli <i>Obstacle light</i> |  |
| Tuulekott (valgustatud/valgustamata) <i>Wind direction indicator (lighted/unlighted)</i> |  |
| Stopptuled <i>Stop bar</i> |  |
| Raja ootekoht (skeem A) <i>Runway-holding position (Pattern A)</i> |  |
| Raja ootekoht (skeem B) <i>Runway-holding position (Pattern B)</i> |  |
| Püüdursüsteem <i>Arresting gear</i> |  |
| Nähtavus rajal - RVR <i>Runway visual range - RVR</i> |  |

5 Takistused**5 Obstacles**

| | |
|---|---|
| Punkti kõrgus <i>Spot elevation</i> |  |
| Takistused (valgustatud/valgustamata) <i>Obstacles (lighted/unlighted)</i> |  |
| Grupp takistusi (valgustatud/valgustamata) <i>Group obstacles (lighted/unlighted)</i> |  |
| Kõrgtakistus – valgustatud (1000 jalga üle maapinna) <i>Exceptionally high obstacle – lighted (1000 ft above terrain)</i> |  |
| Tuulejõujaam <i>Wind turbine</i> |  |
| Tuulepark <i>Wind turbines area</i> |  |
| Meretuli <i>Marine light</i> |  |
| Kursiivis numbrid näitavad takistuse tipu kõrgust merepinnast. Numbrid sulgudes näitavad kõrgust mingi tasapinna suhtes. <i>Elevation of top of obstacle above sea level (italics).</i> <i>Height above specified datum (upright type in parentheses).</i> |  |

6 Muud**6 Miscellaneous**

| | |
|---|---|
| Riigipiir <i>International boundary</i> |  |
| Territoriaalveepiir <i>The outer limit of territorial area</i> |  |
| Eesti-Vene kontrolljoon <i>Estonian-Russian control line</i> |  |
| Linn või suurem asula <i>City or large town</i> |  |
| Asula <i>Town/village</i> |  |

| | |
|---|---|
| Telefoni- või kõrgpingeliin <i>Transmission line or overhead cable</i> |  |
| Isogonaal <i>Isogonal</i> |  |
| Kirik <i>Church</i> |  |
| Kaevandus <i>Mine</i> |  |
| Sadam <i>Port</i> |  |
| Suur tehas <i>Factory</i> |  |
| Tuhamägi <i>Slag heap</i> |  |
| 2-realine maantee <i>Dual carriageway</i> |  |
| Põhimaantee <i>Major road</i> |  |
| Tugimaantee <i>Support road</i> |  |
| Raudtee <i>Railroad</i> |  |
| Raudtee (kaks või enam rada) <i>Railroad (two or more tracks)</i> |  |
| Raudteejaam <i>Railroad station</i> |  |
| Hoonestatud ala <i>Built-up area</i> |  |
| Mets <i>Woods</i> |  |
| Veekogud <i>Open water areas</i> |  |
| Soo/raba <i>Swamp/Bog</i> |  |
| Väike jõgi <i>Small river</i> |  |
| Rannajoon <i>Shoreline</i> |  |